

«Согласовано»
Министерство внутренней политики,
информации и связи Республики Крым

(должность уполномоченного лица)

(подпись, фамилия и инициалы)
«__» _____ 201_ г.

«Утверждено»

Решением _____

от _____ № _____

СХЕМА

размещения рекламных конструкций на земельных участках независимо от форм собственности муниципального образования Ленинский район Республики Крым

ЛИСТ СОГЛАСОВАНИЯ СХЕМЫ
РАЗМЕЩЕНИЯ РЕКЛАМНЫХ КОНСТРУКЦИЙ

СОГЛАСОВАНО:

« » 2016г.

СОГЛАСОВАНО:

« » 2016г.

СОГЛАСОВАНО:

« » 2016г.

СОГЛАСОВАНО:

« » 2016г.

СОГЛАСОВАНО:

« » 2016г.

СОГЛАСОВАНО:

« » 2016г.

СОГЛАСОВАНО:

« » 2016г.

СОГЛАСОВАНО:

« » 2016г.

СОГЛАСОВАНО:

« » 2016г.

Содержание.

Наименование	страница
Лист согласований	1
Содержание, общие данные	2
Ситуационный план	3
Схема размещения рекламных конструкций на земельных участках независимо от форм собственности муниципального образования Ленинский район Республики Крым г.Щелкино, улица №1	4-6
Схема размещения рекламных конструкций на земельных участках независимо от форм собственности муниципального образования Ленинский район Республики Крым г.Щелкино, улица №2	7-10
Схема размещения рекламных конструкций на земельных участках независимо от форм собственности муниципального образования Ленинский район Республики Крым, автомобильная дорога Ленино-Красногорка (35К-018)	11-18
Фотоматериалы	19-40
Адресная программа	41-42

Общие данные.

Схема размещения рекламных конструкций на земельных участках независимо от форм собственности муниципального образования Ленинский район Республики Крым (далее - Схема) выполнена с целью реализации Федерального закона от 13.03.2006 № 38-ФЗ «О рекламе», в соответствии с Федеральным законом от 06.10.2003 № 131-ФЗ «Об общих принципах организации местного самоуправления в Российской Федерации».

Схема является документом, определяющим размещение рекламных конструкций, установка и эксплуатация которых допускается в данных местах. Она устанавливает необходимые требования по обеспечению благоприятной визуально-рекламной среды для граждан, при размещении, эксплуатации и демонтаже рекламных конструкций на территории муниципального образования, определяет соответствие размещения наружной рекламы архитектурному облику сложившейся застройки.

Схема содержит информацию о размещении конструкций с указанием их типов, видов, площади информационных полей и технических характеристик.

Схема подготовлена по проектным материалам «Схема размещения рекламных конструкций на земельных участках независимо от форм собственности муниципального образования Ленинский район Республики Крым», выполненным ООО «Цифровые системы плюс» по заказу администрации Ленинского района. Данные проектные материалы содержат обоснования зон возможного размещения рекламных конструкций в виде схем ограничений от инженерных коммуникаций и технических средств организации дорожного движения на основе ранее разработанных ПОДД (ООО «ПГК», 2015г.) в г.Щелкино по улицам: 1;2 и ООО «Гипотрансмост-Крым» по автомобильной дороге Ленино-Красногорка (35К-018)

Работы выполнялись с учётом и в соответствии с требованиями:

- Правил распространения наружной рекламы, установки и эксплуатации объектов наружной рекламы и информации на территории Ленинского района Республики Крым;
- Постановление Совета министров Республики Крым от 10.06.2014 года №121;
- Постановление Совета министров Республики Крым от 21.10.2014 года №405;
- Постановление Совета министров Республики Крым от 14.04.2015 года №201;
- Постановление Совета министров Республики Крым от 21.10.2015 № 636 "О внесении изменений в постановление Совета министров Республики Крым от 21 октября 2014 года № 405"
- Сборника типовых конструкций для размещения наружной рекламы и информации на территории Республики Крым (приложение 2 к постановлению Совета министров Республики Крым от 21 октября 2014 года №405);

- ГОСТ Р 52044-2003 «Наружная реклама на автомобильных дорогах и территориях городских и сельских поселений. Общие технические требования к средствам наружной рекламы. Правила размещения», принят постановлением Госстандарта РФ от 22.04.2003г. №124-ст (с изменениями и дополнениями).
- ГОСТ 33027-2014 «Дороги автомобильные общего пользования. Требования к размещению средств наружной рекламы» (принят Межгосударственным советом по стандартизации, метрологии и сертификации протоколом от 20.10.2014 №71-П).

Монтаж конкретной рекламной конструкции осуществляется с привлечением представителей служб и предприятий, эксплуатирующих соответствующие подземные и надземные инженерные коммуникации.

В случае если при монтаже рекламной конструкции, конструкция попадает на коммуникации, то принимается решение об отмене её размещения при невозможности обеспечения соблюдения нормативных требований.

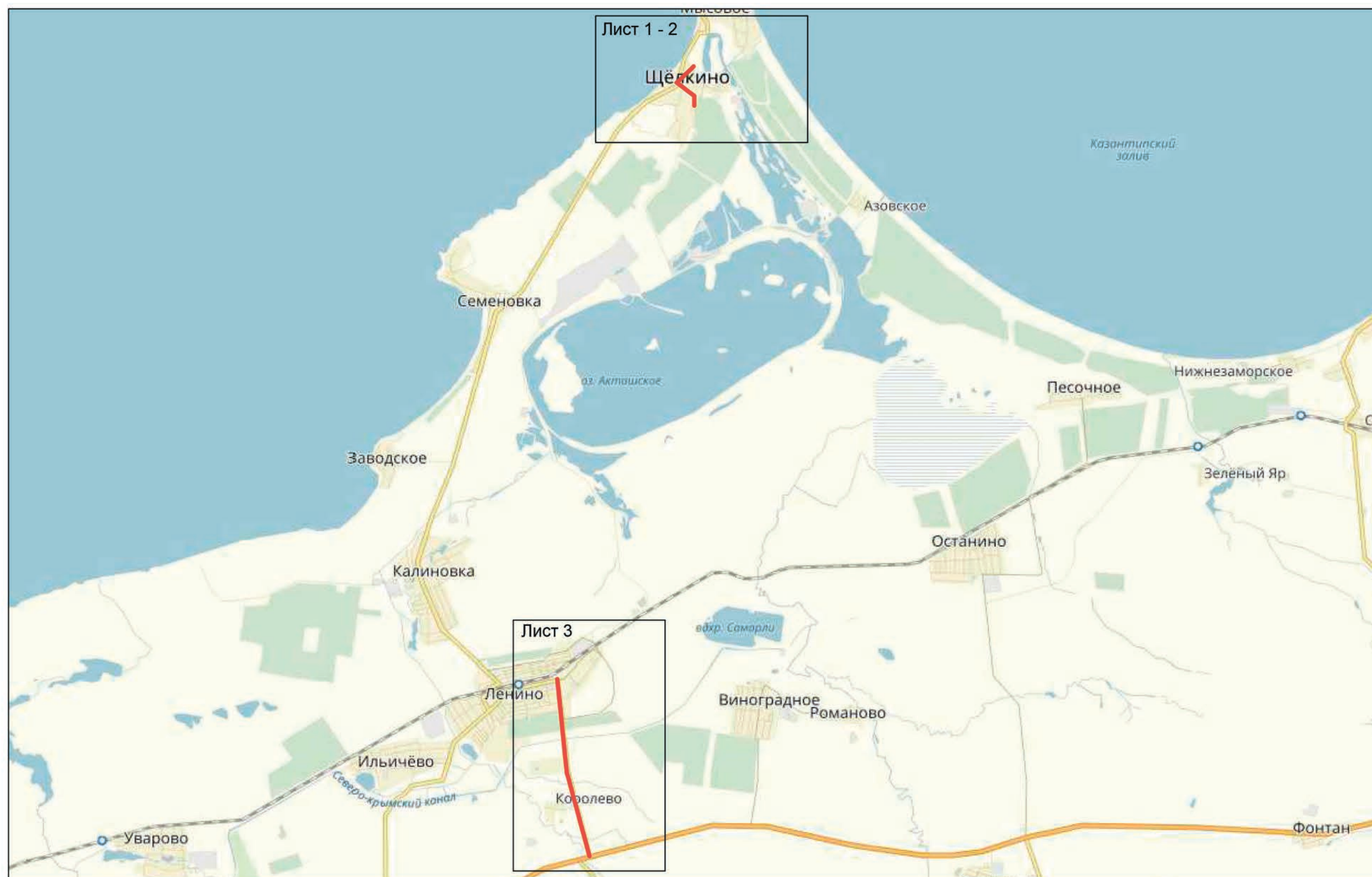
Сфера применения Схемы:

- регулирует отношения, возникающие при распространении наружной рекламы с использованием щитов, стендов, электронных табло и иных технических средств стабильного территориального размещения (далее - рекламные конструкции), эксплуатации, техническом обслуживании, модернизации и оценке соответствия размещения рекламных конструкций;
- распространяется на рекламные конструкции, являющиеся рекламными конструкциями стабильного территориального размещения;
- устанавливает обязательные для применения и исполнения требования к объектам и субъектам визуально-рекламного регулирования, указанным в настоящей Схеме;
- Содержащиеся в настоящей Схеме обязательные требования к объектам и субъектам визуального рекламного регулирования являются исчерпывающими, имеют прямое действие на всей территории района и могут быть изменены только путем внесения изменений и дополнений в настоящую Схему.

Схема является открытой и общедоступной, после утверждения подлежит обязательному официальному опубликованию, а также размещению на сайте администрации Ленинского района в сети Интернет.

Модульные щитовые конструкции малого формата, тип 1 (№4,5,6,7,8,9) в связи с невозможностью заглубления фундамента монтируются без заглубления фундамента, поверхность должна быть декоративно художественно оформлена, при помощи декоративного камня, плитки и т.д.

Автомобильная дорога Ленино – Красногорка (35К-018) берет начало на примыкании к улицам Трудовая, Энгельса в поселке городского типа Ленино, что соответствует 0км+000м и заканчивается на примыкании к автомобильной дороге Керчь – Феодосия, что соответствует 4км+300м.

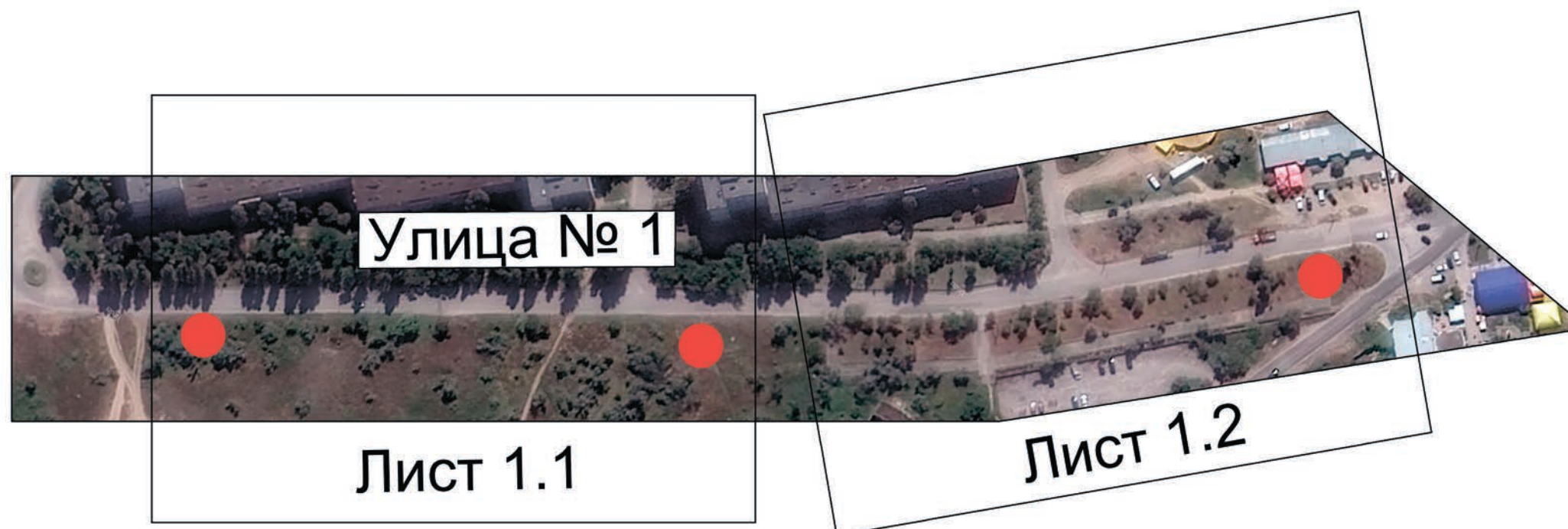



— Автомобильные дороги, вдоль которых разрабатываются схемы размещения рекламных конструкций

Схема размещения рекламных конструкций на земельных участках независимо от форм собственности муниципального образования Ленинский район Республики Крым

Ситуационный план размещения рекламных конструкций
по улице № 1 в городском поселении Щёлкино

М 1 : 2000



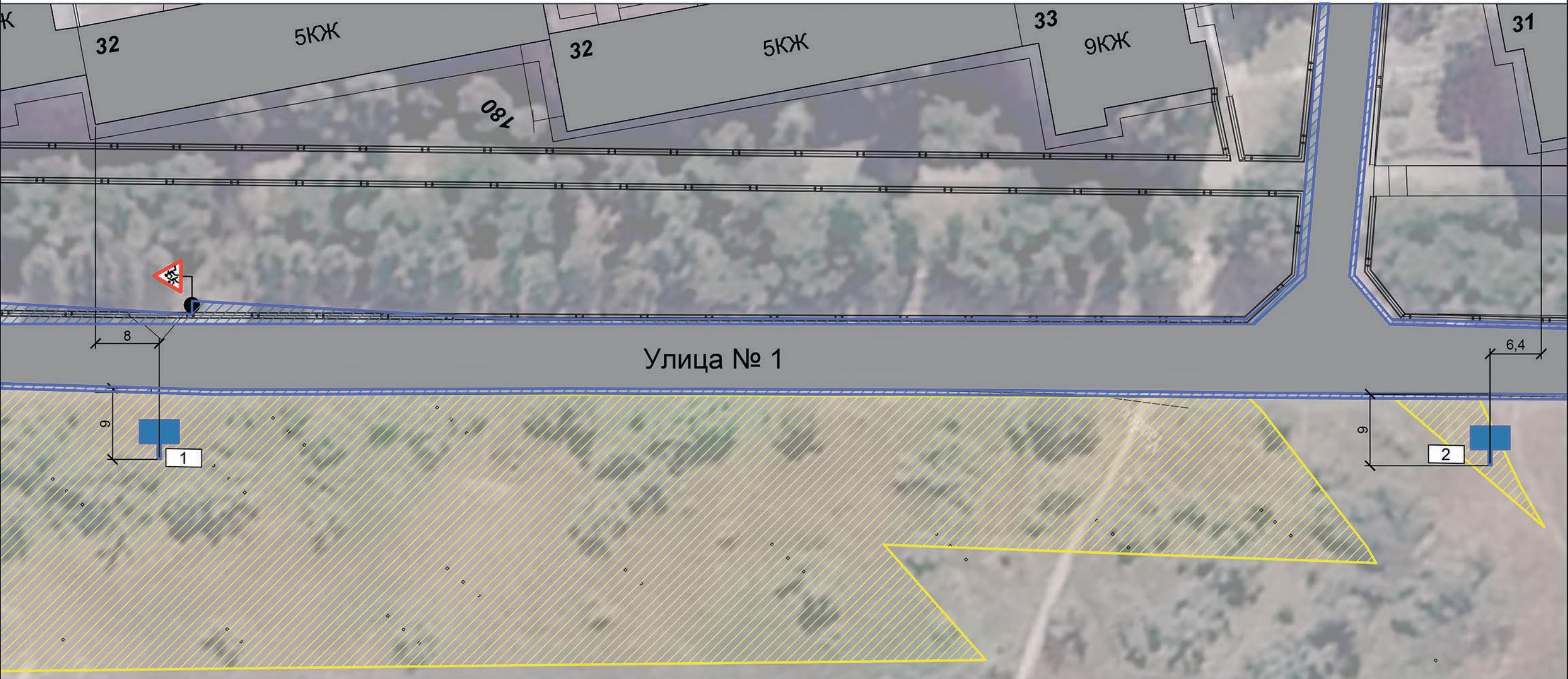

● Место размещения рекламных конструкций

Схема размещения листов

Лист 1	Лист 1.1	Лист 1.2
--------	----------	----------

Схема размещения рекламных конструкций на земельных участках независимо от форм собственности муниципального образования Ленинский район Республики Крым

г. Щёлкино, улица №1



УСЛОВНЫЕ ОБОЗНАЧЕНИЯ






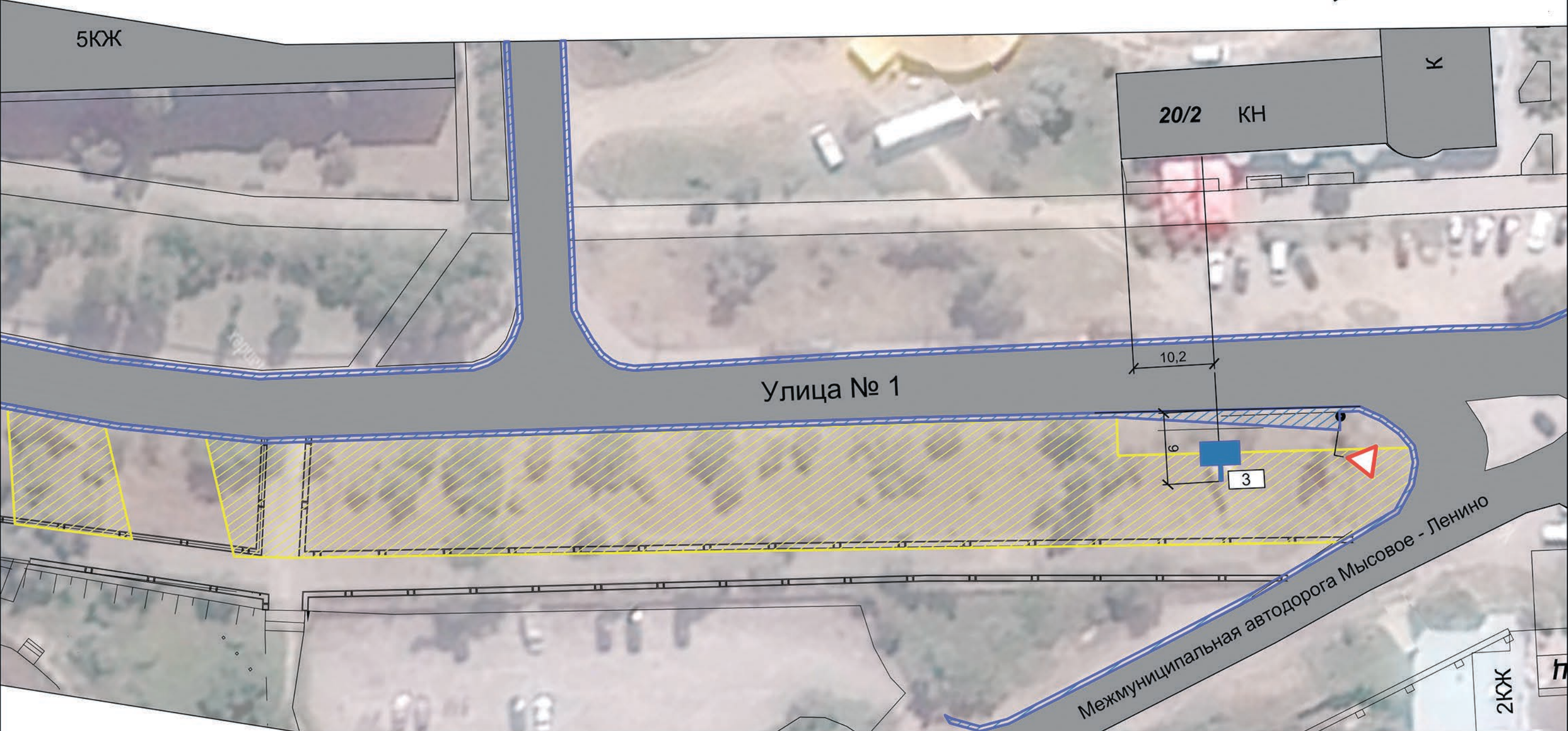

-  - рекламная конструкция: щитовая конструкция среднего формата, тип 1, внешние габариты рекламной плоскости 4,1 м х 3,1 м, двухсторонняя, общая площадь информационного поля 19,98 м²
-  - номер места установки и эксплуатации рекламной конструкции
-  - зона возможного размещения рекламных конструкций
-  - зона коридора безопасности
-  - дорожный знак

Схема размещения листов

Лист 1 Лист 1.1 Лист 1.2

Схема размещения рекламных конструкций на земельных участках независимо от форм собственности муниципального образования Ленинский район Республики Крым
г. Щёлкино, улица №1



УСЛОВНЫЕ ОБОЗНАЧЕНИЯ






-  - рекламная конструкция: щитовая конструкция среднего формата, тип 1, внешние габариты рекламной плоскости 4,1 м х3,1м, двухсторонняя, общая площадь информационного поля 19,98 м²
-  - номер места установки и эксплуатации рекламной конструкции
-  - зона возможного размещения рекламных конструкций
-  - зона коридора безопасности
-  - дорожный знак

Схема размещения листов

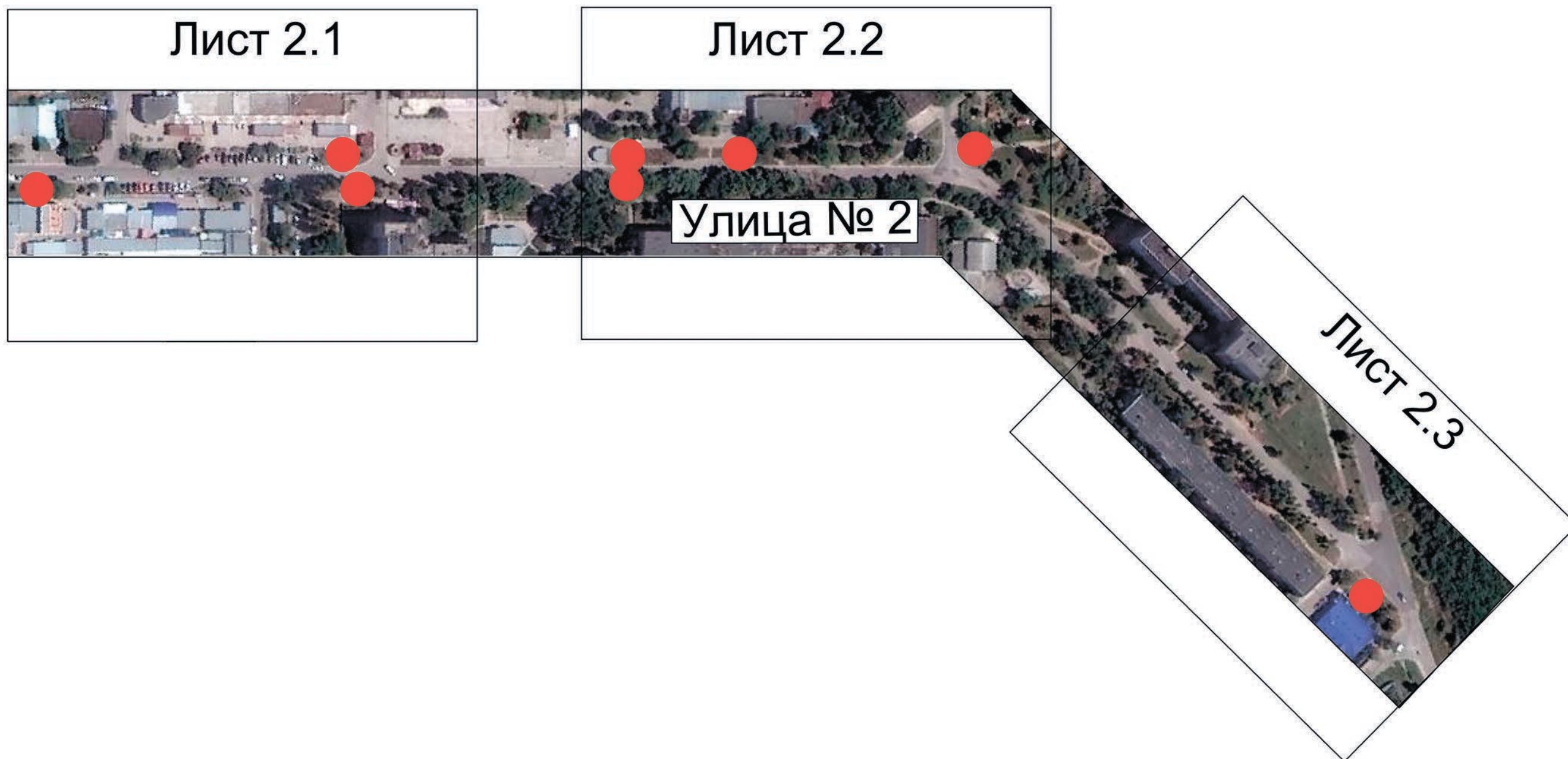

Лист 1	Лист 1.1	Лист 1.2
--------	----------	----------

Схема размещения рекламных конструкций на земельных участках независимо от форм собственности муниципального образования Ленинский район Республики Крым

г. Щёлкино, улица №1

Ситуационный план размещения рекламных конструкций
по улице № 2 в городском поселении Щёлкино

М 1 : 2000



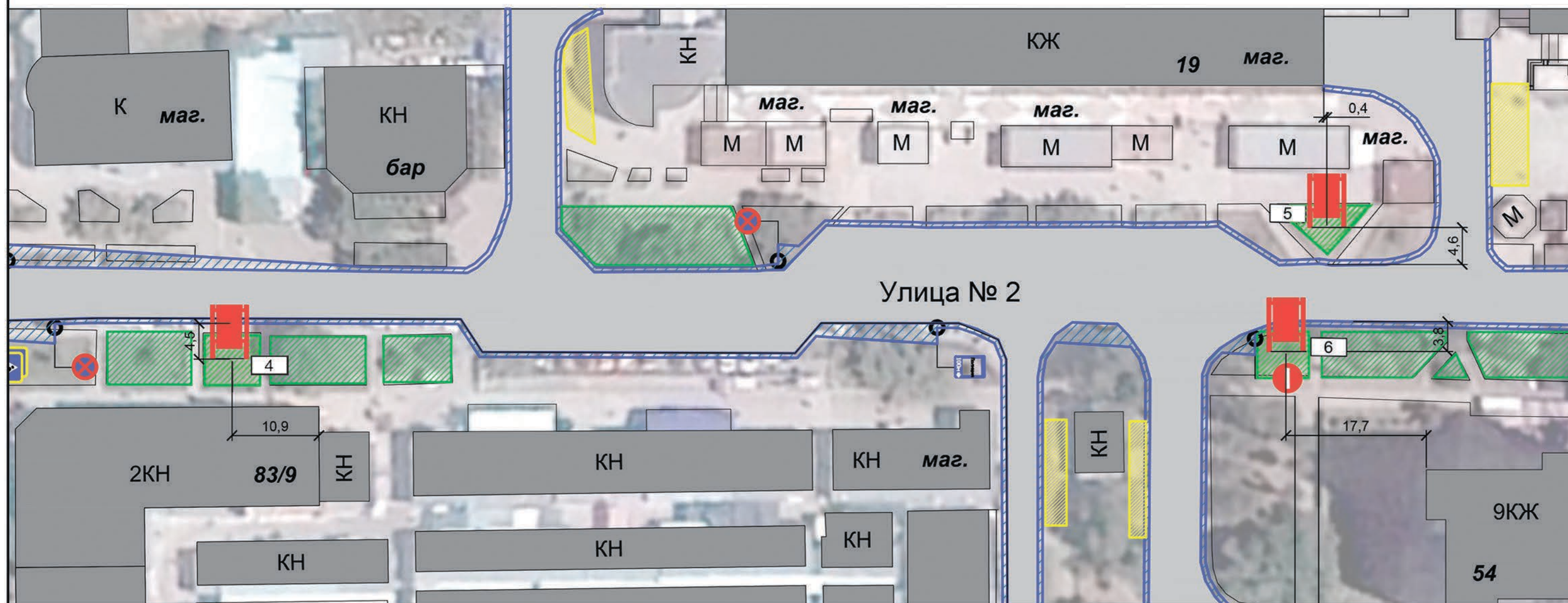

● Место размещения рекламных конструкций

Схема размещения листов

Лист 2	Лист 2.1	Лист 2.2	Лист 2.3
--------	----------	----------	----------

Схема размещения рекламных конструкций на земельных участках независимо от форм собственности муниципального образования Ленинский район Республики Крым

г. Щёлкино, улица №2



УСЛОВНЫЕ ОБОЗНАЧЕНИЯ







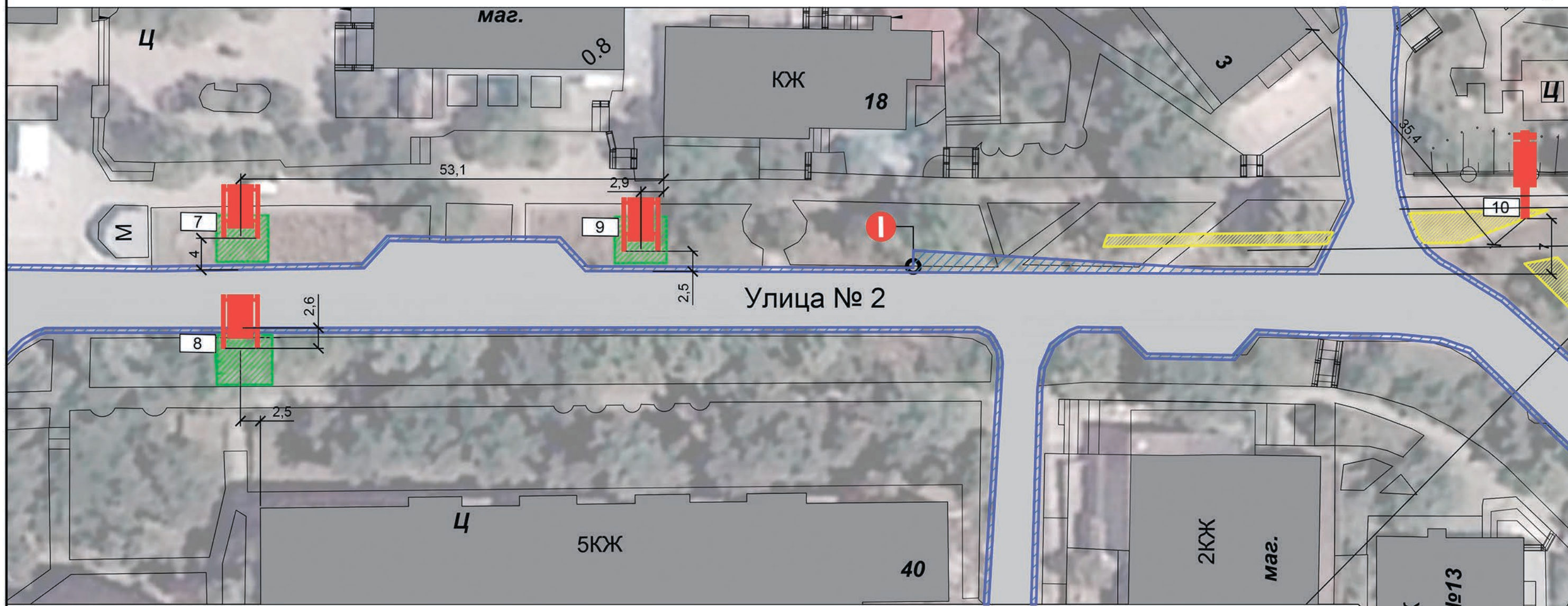
-  - рекламная конструкция: модульная щитовая конструкция малого формата, тип 1 (без заглабления фундамента), внешние габариты рекламной плоскости 1,4 м x 1,9 м, двухсторонняя, общая площадь информационного поля 4,32 м²
-  - номер места установки и эксплуатации рекламной конструкции
-  - зона возможного размещения рекламных конструкций
-  - зона коридора безопасности
-  - зона возможного размещения рекламных конструкций (без заглабления фундамента)
-  - дорожный знак

Схема размещения листов

Лист 2	Лист 2.1	Лист 2.2	Лист 2.3
--------	----------	----------	----------

Схема размещения рекламных конструкций на земельных участках независимо от форм собственности муниципального образования Ленинский район Республики Крым

г. Щёлкино, улица №2



УСЛОВНЫЕ ОБОЗНАЧЕНИЯ








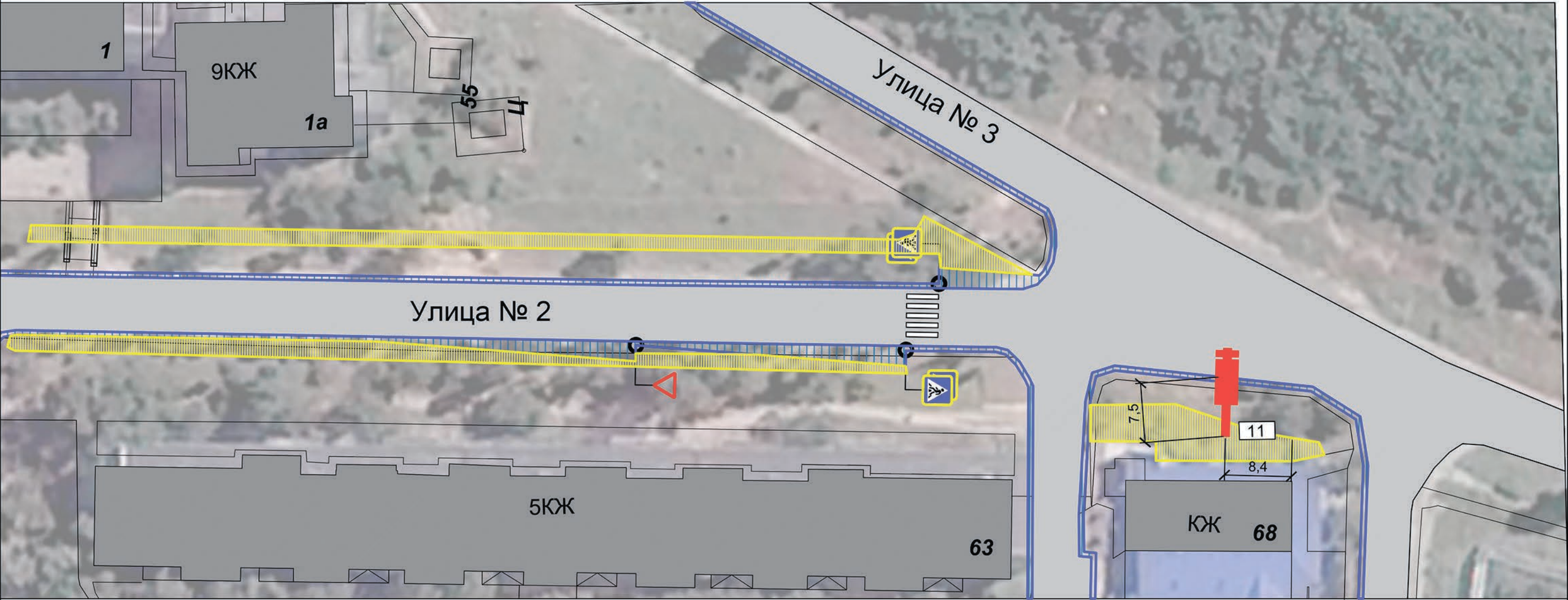
-  - рекламная конструкция: модульная щитовая конструкция малого формата, тип 1 (без заглубления фундамента), внешние габариты рекламной плоскости 1,4 м x 1,9 м, двухсторонняя, общая площадь информационного поля 4,32 м²
-  - номер места установки и эксплуатации рекламной конструкции
-  - зона возможного размещения рекламных конструкций
-  - зона коридора безопасности
-  - зона возможного размещения рекламных конструкций (без заглубления фундамента)
-  - дорожный знак
-  - рекламная конструкция: щитовая конструкция малого формата на собственной опоре, тип 1, внешние габариты рекламной панели 1,4 м x 1,9 м, трёхсторонняя, общая площадь информационного поля 6,21 м²

Схема размещения листов

Лист 2	Лист 2.1	Лист 2.2	Лист 2.3
--------	----------	----------	----------

Схема размещения рекламных конструкций на земельных участках независимо от форм собственности муниципального образования Ленинский район Республики Крым

г. Щёлкино, улица №2



УСЛОВНЫЕ ОБОЗНАЧЕНИЯ






-  - рекламная конструкция: щитовая конструкция малого формата на собственной опоре, тип 1, внешние габариты рекламной панели 1,4 м х1,9 м, трёхсторонняя, общая площадь информационного поля 6,21 м²
-  - номер места установки и эксплуатации рекламной конструкции
-  - зона возможного размещения рекламных конструкций
-  - зона коридора безопасности
-  - дорожный знак


Схема размещения листов

Лист 2	Лист 2.1	Лист 2.2	Лист 2.3
--------	----------	----------	----------

Схема размещения рекламных конструкций на земельных участках независимо от форм собственности муниципального образования Ленинский район Республики Крым

г. Щёлкино, улица №2

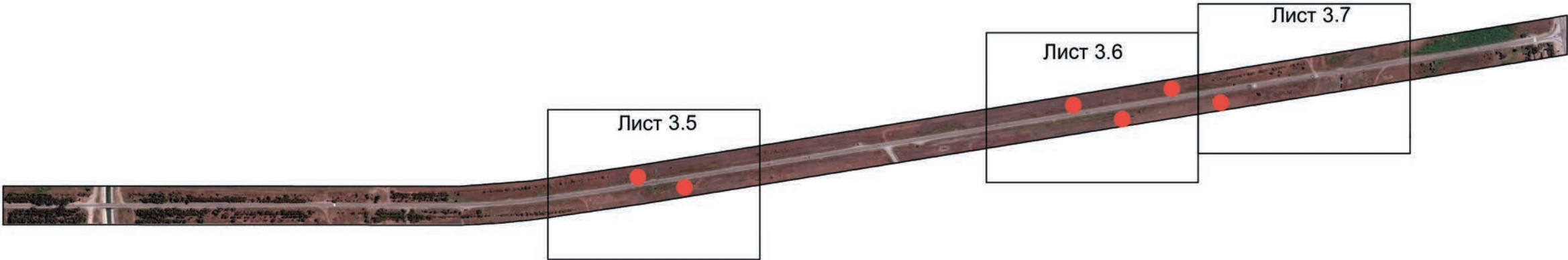
Ситуационный план размещения рекламных конструкций
вдоль автомобильной дороги Ленино - Красногорка



М 1 : 5000



М 1 : 10000



● Место размещения рекламных конструкций

Схема размещения листов

Лист 3	Лист 3.1	Лист 3.2	Лист 3.3	Лист 3.4	Лист 3.5	Лист 3.6	Лист 3.7
--------	----------	----------	----------	----------	----------	----------	----------

Схема размещения рекламных конструкций на земельных участках независимо от форм собственности муниципального образования Ленинский район Республики Крым.

Автомобильная дорога регионального значения Ленино - Красногорка



УСЛОВНЫЕ ОБОЗНАЧЕНИЯ






-  - рекламная конструкция: щитовая конструкция среднего формата, тип 1, внешние габариты рекламной плоскости 4,1 м х3,1 м, двухсторонняя, общая площадь информационного поля 19,98 м²
-  - номер места установки и эксплуатации рекламной конструкции
-  - зона возможного размещения рекламных конструкций
-  - зона коридора безопасности
-  - дорожный знак

Схема размещения листов

Лист 3	Лист 3.1	Лист 3.2	Лист 3.3	Лист 3.4	Лист 3.5	Лист 3.6	Лист 3.7
--------	----------	----------	----------	----------	----------	----------	----------

Схема размещения рекламных конструкций на земельных участках независимо от форм собственности муниципального образования Ленинский район Республики Крым.

Автомобильная дорога регионального значения Ленино - Красногорка



УСЛОВНЫЕ ОБОЗНАЧЕНИЯ






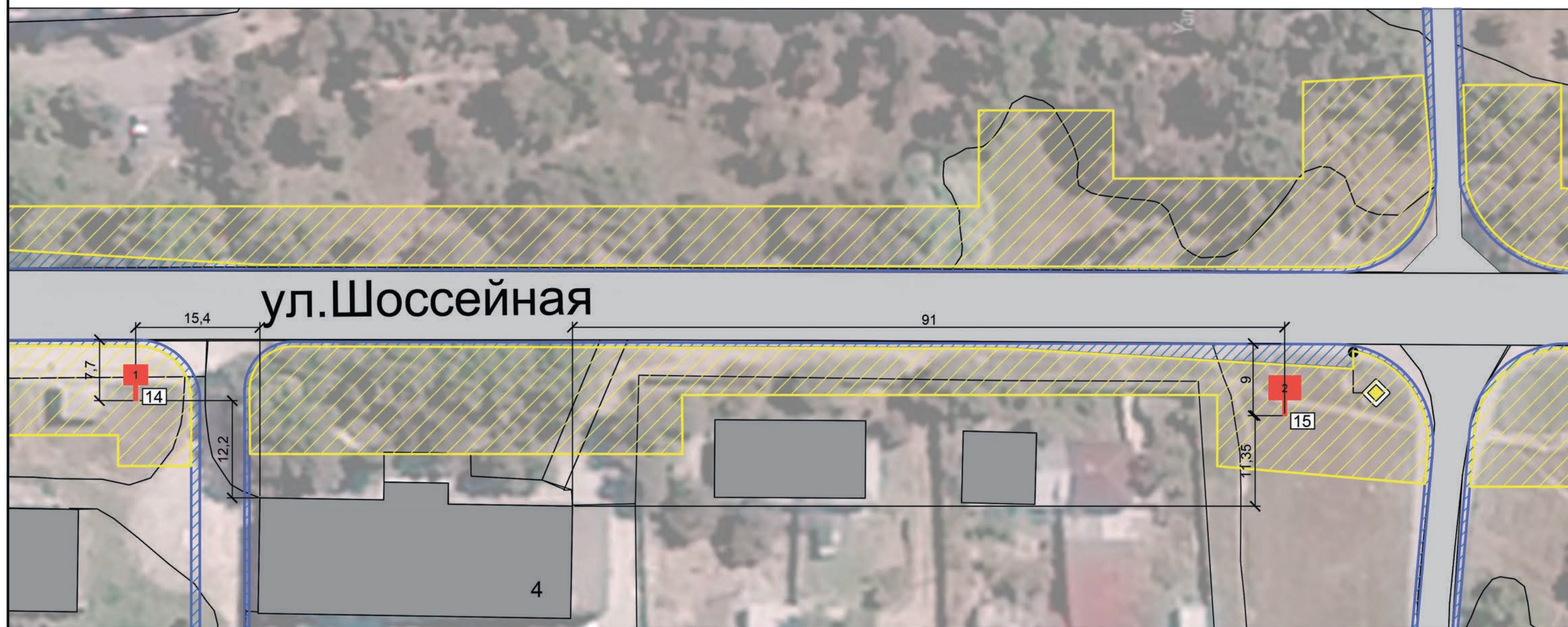
-  рекламная конструкция: щитовая конструкция малого формата, внешние габариты рекламной плоскости 2,8 м х 3,5 м, двухсторонняя, общая площадь информационного поля 14,88 м²
-  - номер места установки и эксплуатации рекламной конструкции
-  - зона возможного размещения рекламных конструкций
-  - зона коридора безопасности
-  - дорожный знак

Схема размещения листов

Лист 3	Лист 3.1	Лист 3.2	Лист 3.3	Лист 3.4	Лист 3.5	Лист 3.6	Лист 3.7
--------	----------	----------	----------	----------	----------	----------	----------

Схема размещения рекламных конструкций на земельных участках независимо от форм собственности муниципального образования Ленинский район Республики Крым.

Автомобильная дорога регионального значения Ленино - Красногорка



УСЛОВНЫЕ ОБОЗНАЧЕНИЯ







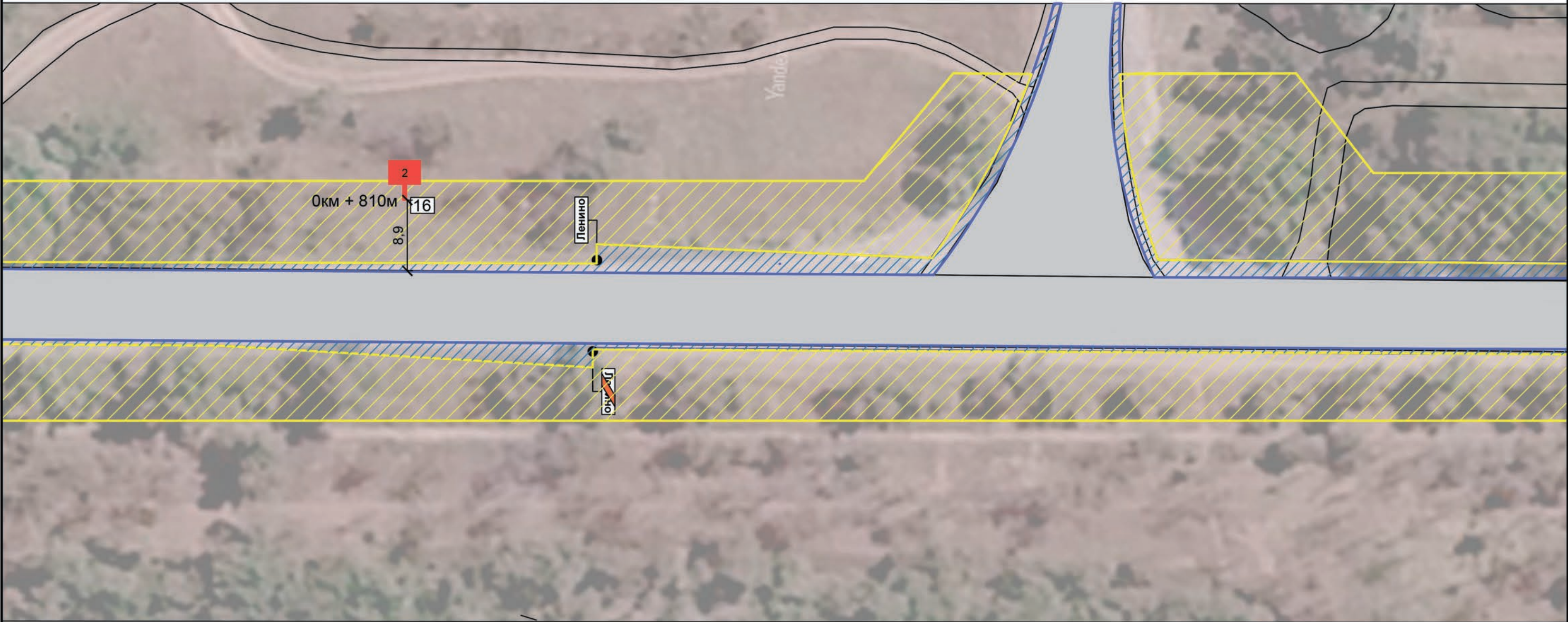
-  - рекламная конструкция: щитовая конструкция малого формата, внешние габариты рекламной плоскости 2,8 м х 3,5 м, двухсторонняя, общая площадь информационного поля 14,88 м²
-  - рекламная конструкция: щитовая конструкция среднего формата, тип 1, внешние габариты рекламной плоскости 4,1 м х 3,1 м, двухсторонняя, общая площадь информационного поля 19,98 м²
-  - номер места установки и эксплуатации рекламной конструкции
-  - зона возможного размещения рекламных конструкций
-  - зона коридора безопасности
-  - дорожный знак

Схема размещения листов

Лист 3	Лист 3.1	Лист 3.2	Лист 3.3	Лист 3.4	Лист 3.5	Лист 3.6	Лист 3.7
--------	----------	----------	----------	----------	----------	----------	----------

Схема размещения рекламных конструкций на земельных участках независимо от форм собственности муниципального образования Ленинский район Республики Крым.

Автомобильная дорога регионального значения Ленино - Красногорка



УСЛОВНЫЕ ОБОЗНАЧЕНИЯ






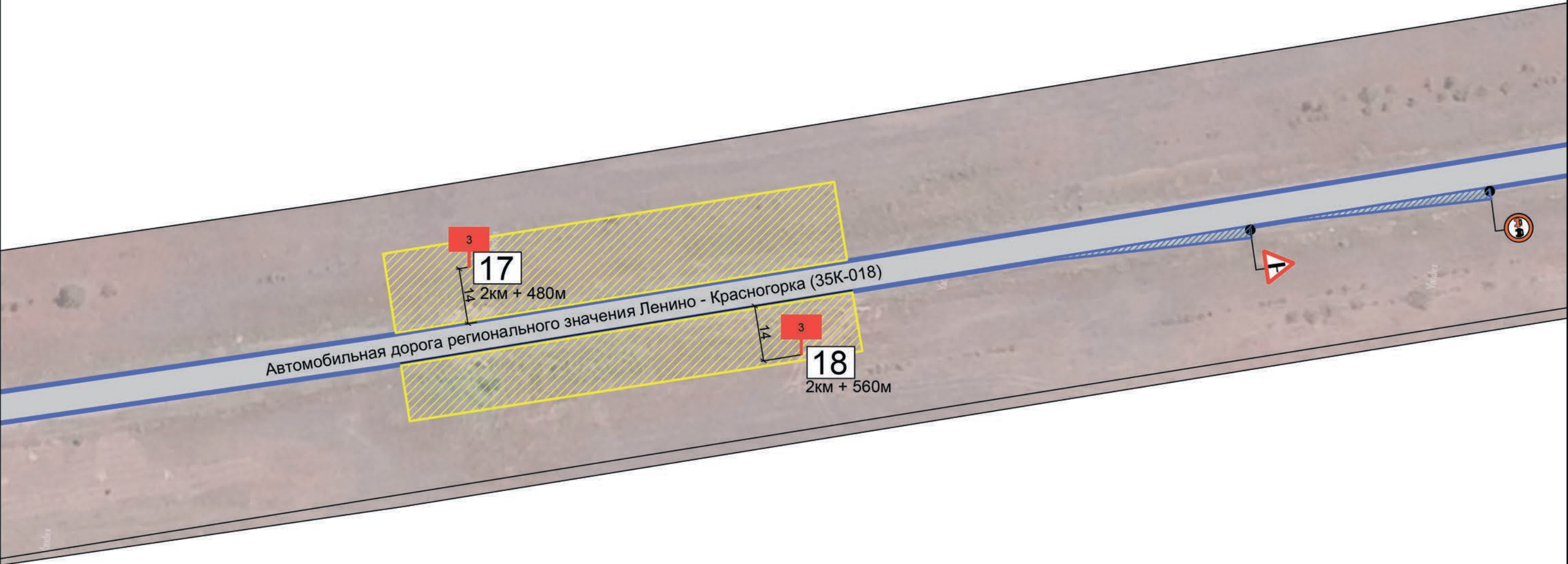
-  - рекламная конструкция: щитовая конструкция среднего формата, тип 1, внешние габариты рекламной плоскости 4,1 м х3,1 м, двухсторонняя, общая площадь информационного поля 19,98 м²
-  - номер места установки и эксплуатации рекламной конструкции
-  - зона возможного размещения рекламных конструкций
-  - зона коридора безопасности
-  - дорожный знак

Схема размещения листов

Лист 3	Лист 3.1	Лист 3.2	Лист 3.3	Лист 3.4	Лист 3.5	Лист 3.6	Лист 3.7
--------	----------	----------	----------	----------	----------	----------	----------

Схема размещения рекламных конструкций на земельных участках независимо от форм собственности муниципального образования Ленинский район Республики Крым.

Автомобильная дорога регионального значения Ленино - Красногорка (35К-018)



УСЛОВНЫЕ ОБОЗНАЧЕНИЯ

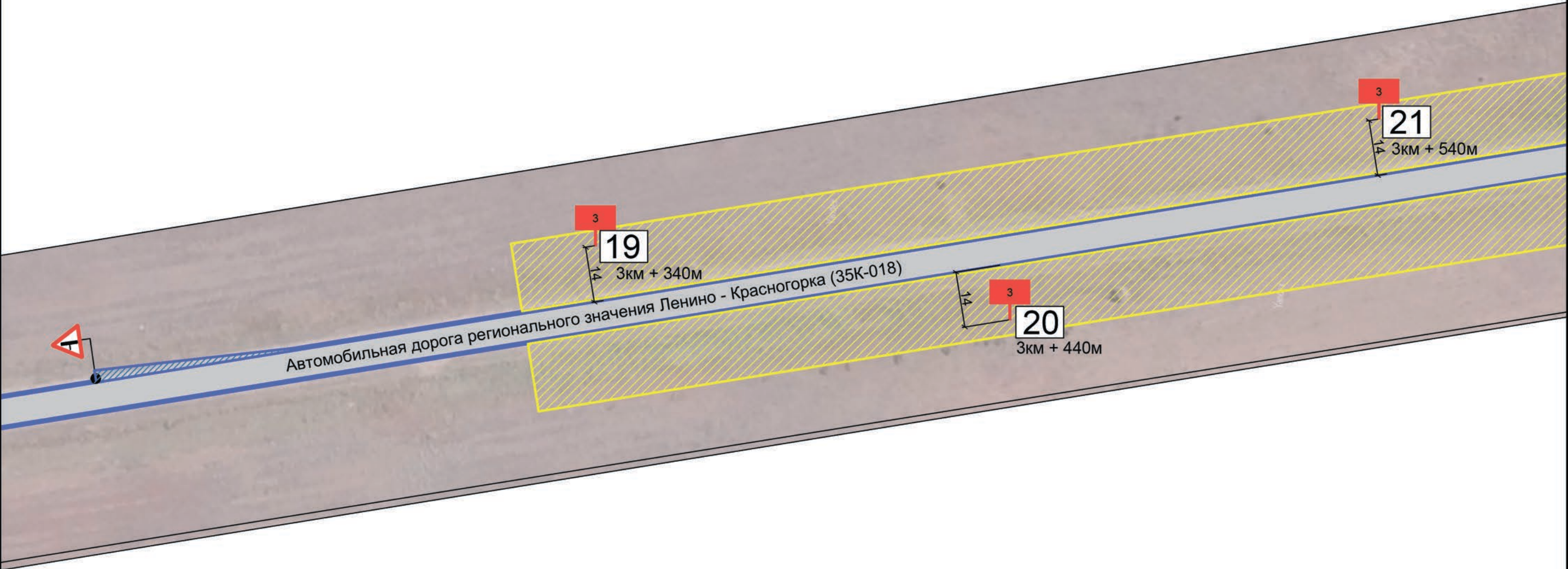
- рекламная конструкция: щитовая конструкция большого формата, тип 1, внешние габариты рекламной плоскости 3,4 м х 6,4 м, двухсторонняя, общая площадь информационного поля 36,00 м²
- номер места установки и эксплуатации рекламной конструкции
- зона возможного размещения рекламных конструкций
- зона коридора безопасности
- дорожный знак

Схема размещения листов

Лист 3	Лист 3.1	Лист 3.2	Лист 3.3	Лист 3.4	Лист 3.5	Лист 3.6	Лист 3.7
--------	----------	----------	----------	----------	----------	----------	----------

Схема размещения рекламных конструкций на земельных участках независимо от форм собственности муниципального образования Ленинский район Республики Крым.

Автомобильная дорога регионального значения Ленино - Красногорка (35К-018)



УСЛОВНЫЕ ОБОЗНАЧЕНИЯ






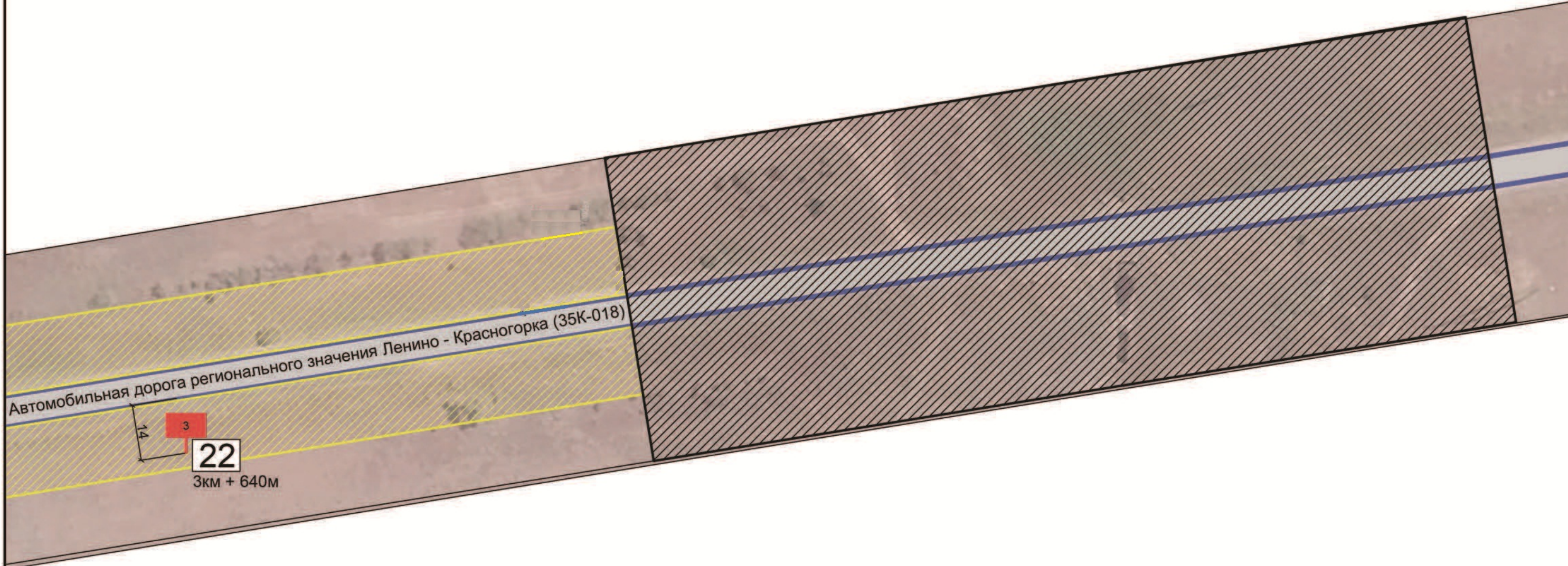
-  - рекламная конструкция: щитовая конструкция большого формата, тип 1, внешние габариты рекламной плоскости 3,4 м x 6,4 м, двухсторонняя, общая площадь информационного поля 36,00 м²
-  - номер места установки и эксплуатации рекламной конструкции
-  - зона возможного размещения рекламных конструкций
-  - зона коридора безопасности
-  - дорожный знак

Схема размещения листов

Лист 3	Лист 3.1	Лист 3.2	Лист 3.3	Лист 3.4	Лист 3.5	Лист 3.6	Лист 3.7
--------	----------	----------	----------	----------	----------	----------	----------

Схема размещения рекламных конструкций на земельных участках независимо от форм собственности муниципального образования Ленинский район Республики Крым.

Автомобильная дорога регионального значения Ленино - Красногорка (35К-018)



УСЛОВНЫЕ ОБОЗНАЧЕНИЯ






-  - рекламная конструкция: щитовая конструкция большого формата, тип 1, внешние габариты рекламной плоскости 3,4 м x 6,4 м, двухсторонняя, общая площадь информационного поля 36,00 м²
-  - номер места установки и эксплуатации рекламной конструкции
-  - зона возможного размещения рекламных конструкций
-  - зона коридора безопасности
-  - зона охраны инженерных коммуникаций

Схема размещения листов

Лист 3	Лист 3.1	Лист 3.2	Лист 3.3	Лист 3.4	Лист 3.5	Лист 3.6	Лист 3.7
--------	----------	----------	----------	----------	----------	----------	----------

Схема размещения рекламных конструкций на земельных участках независимо от форм собственности муниципального образования Ленинский район Республики Крым.

Автомобильная дорога регионального значения Ленино - Красногорка (35К-018)

Фотоматериалы

№1*

Адрес: г.Щелкино, в районе здания №32 по улице №1

Сторона А



Сторона Б



* Номер места установки и эксплуатации рекламной конструкции, соответствующий сквозному номеру рекламной конструкции в картографических материалах и адресной программе.

Схема размещения рекламных конструкций на земельных участках независимо от форм собственности муниципального образования Ленинский район Республики Крым.

г. Щёлкино улица №1

Фотоматериалы

№2*

Адрес: г. Щёлкино, в районе здания № 31 по улице № 1.

Сторона А



Сторона Б



* Номер места установки и эксплуатации рекламной конструкции, соответствующий сквозному номеру рекламной конструкции в картографических материалах и адресной программе.

Схема размещения рекламных конструкций на земельных участках независимо от форм собственности муниципального образования Ленинский район Республики Крым.

г. Щёлкино улица №1

Фотоматериалы


№3*

Адрес: г. Щёлкино, в районе здания № 20/2 по улице № 1.

Сторона А



Сторона Б



* Номер места установки и эксплуатации рекламной конструкции, соответствующий сквозному номеру рекламной конструкции в картографических материалах и адресной программе.

Схема размещения рекламных конструкций на земельных участках независимо от форм собственности муниципального образования Ленинский район Республики Крым.

г. Щёлкино улица №1

Фотоматериалы

№4*

Адрес: г. Щёлкино, в районе здания № 83/9 по улице № 2.

Сторона А



Сторона Б



* Номер места установки и эксплуатации рекламной конструкции, соответствующий сквозному номеру рекламной конструкции в картографических материалах и адресной программе.

Схема размещения рекламных конструкций на земельных участках независимо от форм собственности муниципального образования Ленинский район Республики Крым.

г. Щёлкино улица №2

Фотоматериалы

№5*

Адрес: г. Щёлкино, в районе здания № 19 по улице № 2.

Сторона А



Сторона Б



* Номер места установки и эксплуатации рекламной конструкции, соответствующий сквозному номеру рекламной конструкции в картографических материалах и адресной программе.

Схема размещения рекламных конструкций на земельных участках независимо от форм собственности муниципального образования Ленинский район Республики Крым.

г. Щёлкино улица №2

Фотоматериалы

№6*

Адрес: г. Щёлкино, в районе здания № 54 по улице № 2.

Сторона А



Сторона Б



* Номер места установки и эксплуатации рекламной конструкции, соответствующий сквозному номеру рекламной конструкции в картографических материалах и адресной программе.

Схема размещения рекламных конструкций на земельных участках независимо от форм собственности муниципального образования Ленинский район Республики Крым.

г. Щёлкино улица №2

Фотоматериалы

№7*

Адрес: г. Щёлкино, в районе здания № 18 по улице № 2.

Сторона А



Сторона Б



* Номер места установки и эксплуатации рекламной конструкции, соответствующий сквозному номеру рекламной конструкции в картографических материалах и адресной программе.

Схема размещения рекламных конструкций на земельных участках независимо от форм собственности муниципального образования Ленинский район Республики Крым.

г. Щёлкино улица №2

Фотоматериалы

№8*

Адрес: г. Щёлкино, в районе здания № 40 по улице № 2.

Сторона А



Сторона Б



* Номер места установки и эксплуатации рекламной конструкции, соответствующий сквозному номеру рекламной конструкции в картографических материалах и адресной программе.

Схема размещения рекламных конструкций на земельных участках независимо от форм собственности муниципального образования Ленинский район Республики Крым.

г. Щёлкино улица №2

Фотоматериалы


№9*

Адрес: г. Щёлкино, в районе здания № 18 по улице № 2.

Сторона А



Сторона Б



* Номер места установки и эксплуатации рекламной конструкции, соответствующий сквозному номеру рекламной конструкции в картографических материалах и адресной программе.

Схема размещения рекламных конструкций на земельных участках независимо от форм собственности муниципального образования Ленинский район Республики Крым.

г. Щёлкино улица №2

Фотоматериалы

№10*

Адрес: г. Щёлкино, в районе здания № 3 по улице № 2.

Сторона А



Сторона Б



* Номер места установки и эксплуатации рекламной конструкции, соответствующий сквозному номеру рекламной конструкции в картографических материалах и адресной программе.

Схема размещения рекламных конструкций на земельных участках независимо от форм собственности муниципального образования Ленинский район Республики Крым.

г. Щёлкино улица №2

Фотоматериалы

№11*

Адрес: г. Щёлкино, в районе здания № 68 по улице № 2.

Сторона А



Сторона Б



* Номер места установки и эксплуатации рекламной конструкции, соответствующий сквозному номеру рекламной конструкции в картографических материалах и адресной программе.

Схема размещения рекламных конструкций на земельных участках независимо от форм собственности муниципального образования Ленинский район Республики Крым.

г. Щёлкино улица №2

Фотоматериалы

№12*

Адрес: пгт. Ленино, в районе здания № 21 по улице Шоссейная.

Сторона А



Сторона Б



* Номер места установки и эксплуатации рекламной конструкции, соответствующий сквозному номеру рекламной конструкции в картографических материалах и адресной программе.

Схема размещения рекламных конструкций на земельных участках независимо от форм собственности муниципального образования Ленинский район Республики Крым.

пгт. Ленино, улица Шоссейная

Фотоматериалы

№13*

Адрес: пгт. Ленино, в районе здания № 16
по улице Шоссейная.

Сторона А



Сторона Б



* Номер места установки и эксплуатации рекламной конструкции, соответствующий сквозному номеру рекламной конструкции в картографических материалах и адресной программе.

Схема размещения рекламных конструкций на земельных участках независимо от форм собственности муниципального образования Ленинский район Республики Крым.

пгт. Ленино, улица Шоссейная

Фотоматериалы

№14*

Адрес: пгт. Ленино, в районе здания №4
по улице Шоссейная.

Сторона А



Сторона Б



* Номер места установки и эксплуатации рекламной конструкции, соответствующий сквозному номеру рекламной конструкции в картографических материалах и адресной программе.

Схема размещения рекламных конструкций на земельных участках независимо от форм собственности муниципального образования Ленинский район Республики Крым.

пгт. Ленино, улица Шоссейная

Фотоматериалы

№15*

Адрес: пгт. Ленино, в районе здания №4
по улице Шоссейная.

Сторона А



Сторона Б



* Номер места установки и эксплуатации рекламной конструкции, соответствующий сквозному номеру рекламной конструкции в картографических материалах и адресной программе.

Схема размещения рекламных конструкций на земельных участках независимо от форм собственности муниципального образования Ленинский район Республики Крым.

пгт. Ленино, улица Шоссейная

Фотоматериалы

№16*

Адрес: пгт. Ленино , улица Шоссейная 0 км+810м (слева)

Сторона А



Сторона Б



* Номер места установки и эксплуатации рекламной конструкции, соответствующий сквозному номеру рекламной конструкции в картографических материалах и адресной программе.

Схема размещения рекламных конструкций на земельных участках независимо от форм собственности муниципального образования Ленинский район Республики Крым.

пгт. Ленино, улица Шоссейная

Фотоматериалы

№17*

Адрес: автомобильная дорога Ленино-Красногорка (35К-018) 2 км+480м (слева)

Сторона А



Сторона Б



* Номер места установки и эксплуатации рекламной конструкции, соответствующий сквозному номеру рекламной конструкции в картографических материалах и адресной программе.

Схема размещения рекламных конструкций на земельных участках независимо от форм собственности муниципального образования Ленинский район Республики Крым.

Фотоматериалы

№18*

Адрес: с.Королево, автомобильная дорога Ленино-Красногорка (35К-018) 2км+560м (справа)

Сторона А



Сторона Б



* Номер места установки и эксплуатации рекламной конструкции, соответствующий сквозному номеру рекламной конструкции в картографических материалах и адресной программе.

Схема размещения рекламных конструкций на земельных участках независимо от форм собственности муниципального образования Ленинский район Республики Крым.

Фотоматериалы

№19*

Адрес: автомобильная дорога Ленино-Красногорка (35К-018) 3км+340м (слева)

Сторона А



Сторона Б



* Номер места установки и эксплуатации рекламной конструкции, соответствующий сквозному номеру рекламной конструкции в картографических материалах и адресной программе.

Схема размещения рекламных конструкций на земельных участках независимо от форм собственности муниципального образования Ленинский район Республики Крым.

Фотоматериалы

№20*

Адрес: с.Королево, автомобильная дорога Ленино-Красногорка (35К-018) 3км+440м (справа)

Сторона А



Сторона Б



* Номер места установки и эксплуатации рекламной конструкции, соответствующий сквозному номеру рекламной конструкции в картографических материалах и адресной программе.

Схема размещения рекламных конструкций на земельных участках независимо от форм собственности муниципального образования Ленинский район Республики Крым.

Фотоматериалы

№21*

Адрес: автомобильная дорога Ленино-Красногорка (35К-018) 3км+540м(слева)

Сторона А



Сторона Б



* Номер места установки и эксплуатации рекламной конструкции, соответствующий сквозному номеру рекламной конструкции в картографических материалах и адресной программе.

Схема размещения рекламных конструкций на земельных участках независимо от форм собственности муниципального образования Ленинский район Республики Крым.

Фотоматериалы

№22*

Адрес: автомобильная дорога Ленино-Красногорка (35К-018) 3км+640м(справа)

Сторона А



Сторона Б



* Номер места установки и эксплуатации рекламной конструкции, соответствующий сквозному номеру рекламной конструкции в картографических материалах и адресной программе.

Схема размещения рекламных конструкций на земельных участках независимо от форм собственности муниципального образования Ленинский район Республики Крым.

Адресная программа установки и эксплуатации рекламных конструкций на земельных участках независимо от форм собственности муниципального образования Ленинский район Республики Крым

№ п/п	Адрес установки и эксплуатации РК*	№ РК в картографических и фотоматериалах	Вид ¹ РК	Тип ² РК	Внешние габариты рекламной плоскости РК	Количество сторон РК	Общая площадь информационного поля РК, кв. м	Собственник или законный владелец имущества, к которому присоединяется РК	Примечание
1	г.Щелкино, в районе здания №32 по улице № 1	№1	отдельно стоящая рекламная конструкция	Щитовая конструкция среднего формата, тип 1	4,1х3,1м	2	19,98	муниципальное образование городское поселение Щелкино	
2	г.Щелкино, в районе здания №31 по улице № 1	№2	отдельно стоящая рекламная конструкция	Щитовая конструкция среднего формата, тип 1	4,1х3,1м	2	19,98	муниципальное образование городское поселение Щелкино	
3	г.Щёлкино, в районе здания №20/2 по улице № 1	№3	отдельно стоящая рекламная конструкция	Щитовая конструкция среднего формата, тип 1	4,1х3,1м	2	19,98	муниципальное образование городское поселение Щелкино	
4	г. Щёлкино, в районе здания 83/9 по улице № 2	№4	отдельно стоящая рекламная конструкция	модульная щитовая конструкция малого формата, тип 1	1,4х1,9м	2	4,32	муниципальное образование городское поселение Щелкино	
5	г. Щёлкино, в районе здания № 19 по улице № 2	№5	отдельно стоящая рекламная конструкция	модульная щитовая конструкция малого формата, тип 1	1,4х1,9м	2	4,32	муниципальное образование городское поселение Щелкино	
6	г. Щёлкино, в районе здания № 54 по улице № 2.	№6	отдельно стоящая рекламная конструкция	модульная щитовая конструкция малого формата, тип 1	1,4х1,9м	2	4,32	муниципальное образование городское поселение Щелкино	
7	г. Щёлкино, в районе здания № 18 по улице № 2.	№7	отдельно стоящая рекламная конструкция	модульная щитовая конструкция малого формата, тип 1	1,4х1,9м	2	4,32	муниципальное образование городское поселение Щелкино	
8	г. Щёлкино, в районе здания № 40 по улице № 2.	№8	отдельно стоящая рекламная конструкция	модульная щитовая конструкция малого формата, тип 1	1,4х1,9м	2	4,32	муниципальное образование городское поселение Щелкино	
9	г. Щёлкино, в районе здания № 18 по улице № 2.	№9	отдельно стоящая рекламная конструкция	модульная щитовая конструкция малого формата, тип 1	1,4х1,9м	2	4,32	муниципальное образование городское поселение Щелкино	
10	г. Щёлкино, в районе здания № 3 по улице № 2.	№10	отдельно стоящая рекламная конструкция	щитовая конструкция малого формата на собственной опоре, тип 1	1,4х1,9м	3	6,21	муниципальное образование городское поселение Щелкино	
11	г. Щёлкино, в районе здания № 68 по улице № 2.	№11	отдельно стоящая рекламная конструкция	щитовая конструкция малого формата на собственной опоре, тип 1	1,4х1,9м	3	6,21	муниципальное образование городское поселение Щелкино	
12	пгт. Ленино, в районе здания №21 по улице Шоссейная	№12	отдельно стоящая рекламная конструкция	щитовая конструкция среднего формата, тип 1	4,1х3,1м	2	19,98	муниципальное образование Лениново сельское поселение	
13	пгт. Ленино, в районе здания № 16 по улице Шоссейная	№13	отдельно стоящая рекламная конструкция	щитовая конструкция малого формата	2,8х3,5м	2	14,88	муниципальное образование Лениново сельское поселение	

14	пгт. Ленино, в районе здания № 4 по улице Шоссейная	№14	отдельно стоящая рекламная конструкция	щитовая конструкция малого формата	2,8х3,5м	2	14,88	муниципальное образование Лениново сельское поселение	
15	пгт. Ленино, в районе здания № 4 ,по улице Шоссейная	№15	отдельно стоящая рекламная конструкция	щитовая конструкция среднего формата, тип 1	4,1х3,1м	2	19,98	муниципальное образование Лениново сельское поселение	
16	пгт. Ленино, улица Шоссейная 0км+810м (слева)	№16	отдельно стоящая рекламная конструкция	щитовая конструкция среднего формата, тип 1	4,1х3,1м	2	19,98	муниципальное образование Лениново сельское поселение	
17	автомобильная дорога Ленино-Красногорка (35К-018) 2км+480м (слева)	№17	отдельно стоящая рекламная конструкция	щитовая конструкция большого формата, тип 1,	3,4х6,4м	2	36	Республика Крым	
18	с.Королево, автомобильная дорога Ленино-Красногорка (35К-018) 2км+560м (справа)	№18	отдельно стоящая рекламная конструкция	щитовая конструкция большого формата, тип 1	3,4х6,4м	2	36	муниципальное образование Красногорское сельское поселение	
19	автомобильная дорога Ленино-Красногорка (35К-018) 3км+340м(слева)	№19	отдельно стоящая рекламная конструкция	щитовая конструкция большого формата, тип 1	3,4х6,4м	2	36	Республика Крым	
20	с.Королево, автомобильная дорога Ленино-Красногорка (35К-018) 3км+440м(справа)	№20	отдельно стоящая рекламная конструкция	щитовая конструкция большого формата, тип 1	3,4х6,4м	2	36	муниципальное образование Красногорское сельское поселение	
21	автомобильная дорога Ленино-Красногорка (35К-018) 3км+540м(слева)	№21	отдельно стоящая рекламная конструкция	щитовая конструкция большого формата, тип 1	3,4х6,4м	2	36	Республика Крым	
22	автомобильная дорога Ленино-Красногорка (35К-018) 3км+640м(справа)	№22	отдельно стоящая рекламная конструкция	щитовая конструкция большого формата, тип 1	3,4х6,4м	2	36	Республика Крым	

* РК - рекламная конструкция

¹ – виды стационарных РК: 1) отдельно стоящие рекламные конструкции; 2) рекламные конструкции, размещаемые на зданиях и сооружениях.

² – типы РК: наименования конструкций и их технические характеристики (наличие и вид подсветки, технологии автоматической смены изображений и т.п.) должны соответствовать Сборнику типовых конструкций для размещения наружной рекламы и информации на территории Республики Крым, утвержденному постановлением Совета министров Республики Крым от 21.10.2014 № 405 «О некоторых вопросах распространения наружной рекламы, установки и эксплуатации объектов наружной рекламы и информации в Республике Крым».



РЕСПУБЛИКА КРЫМ
АДМИНИСТРАЦИЯ ЛЕНИНСКОГО РАЙОНА
АДМІНІСТРАЦІЯ ЛЕНІНСЬКОГО РАЙОНУ
ЛЕНИН БОЛЮГІНІНЬ ІДАРЕСИ

ПОСТАНОВЛЕНИЕ
от «31» августа 2017 № 982
пгт Ленино

Об утверждении Схемы размещения рекламных конструкций на земельных участках независимо от форм собственности муниципального образования Ленинский район Республики Крым

В соответствии с пунктом 5.8 статьи 19 Федерального закона от 13.03.2006 № 38-ФЗ «О рекламе», пунктом 5 статьи 43 Устава муниципального образования Ленинский район Республики Крым:

1. Утвердить Схему размещения рекламных конструкций на земельных участках независимо от форм собственности муниципального образования Ленинский район Республики Крым (копия прилагается, оригинал находится в отделе по вопросам архитектуры, градостроительства, земельных отношений и наружной рекламы).

2. Начальнику отдела по вопросам архитектуры, градостроительства, земельных отношений и наружной рекламы Дзембак Н.И. обеспечить размещение настоящего постановления в информационно-телекоммуникационной сети Интернет в информационной системе «Портал Правительства Республики Крым».

3. Контроль за исполнением настоящего постановления возложить на заместителя Главы Администрации – главного архитектора Ленинского района Цоя В.П.

Глава Администрации
Ленинского района



А.Д. Мачусский